木镇镇国土空间总体规划(2021—2035年)

镇域国土空间用地现状图

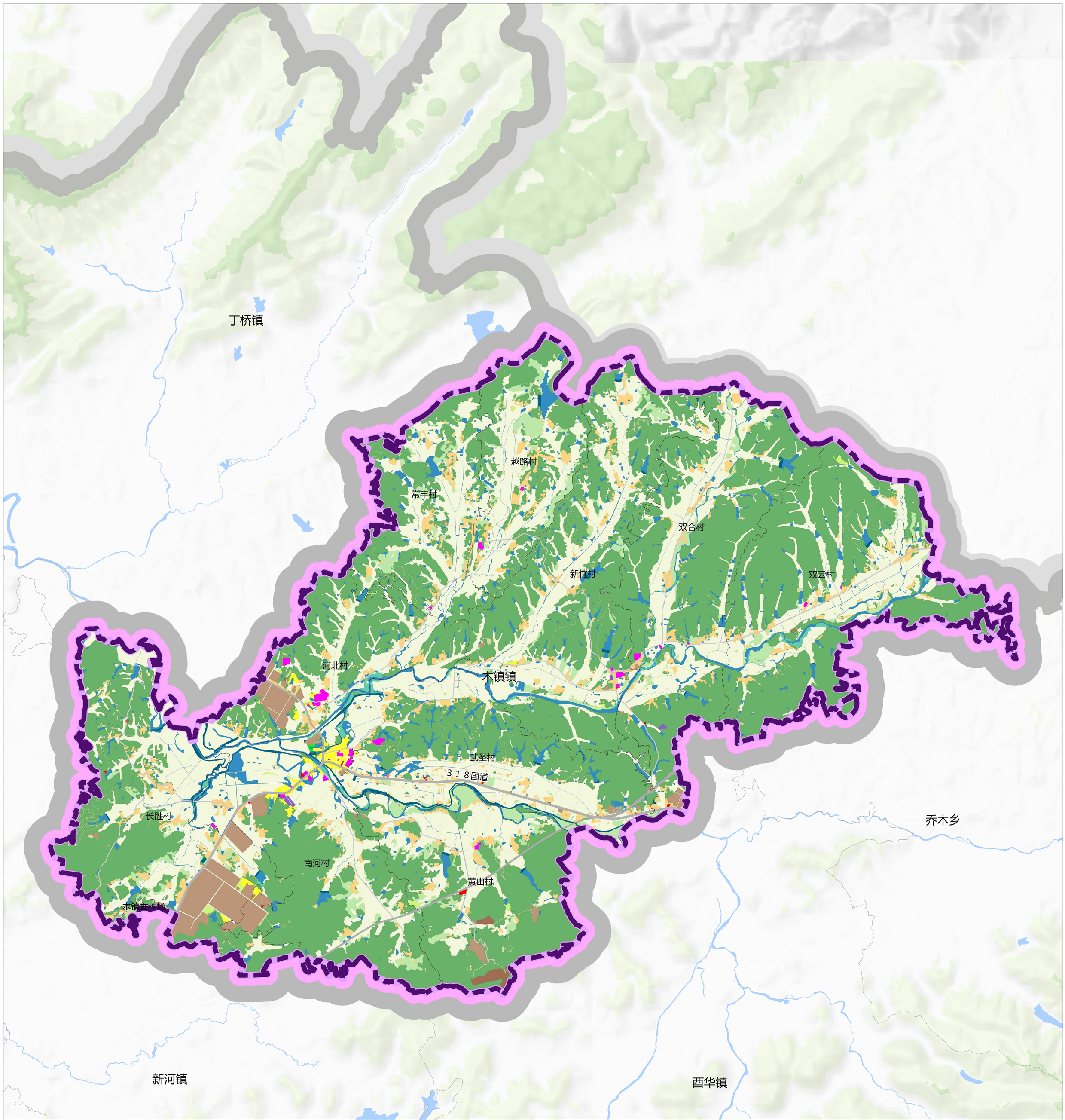

图例

乔木林地	其他林地	城镇住宅用地	水库水面	竹林地
交通场站用地	其他草地	工业用地	水浇地	绿地与开敞空间用地
仓储用地	内陆滩涂	旱地	水田	茶园
公共管理与公共服务用地	农业设施建设用地	机关团体用地	沟渠	裸土地
公用设施用地	农村宅基地	村道用地	河流水面	采矿用地
公路用地	商业服务业用地	果园	灌木林地	国省道
其他园地	坑塘水面	水工设施用地	特殊用地	镇域范围

N

0 500 1,000 2,000 3,000 米

木镇镇人民政府 监制

制图单位：安徽省城乡规划设计院有限公司
池州市规划勘测设计总院有限公司

木镇镇国土空间总体规划(2021—2035年)

镇域国土空间规划分区图

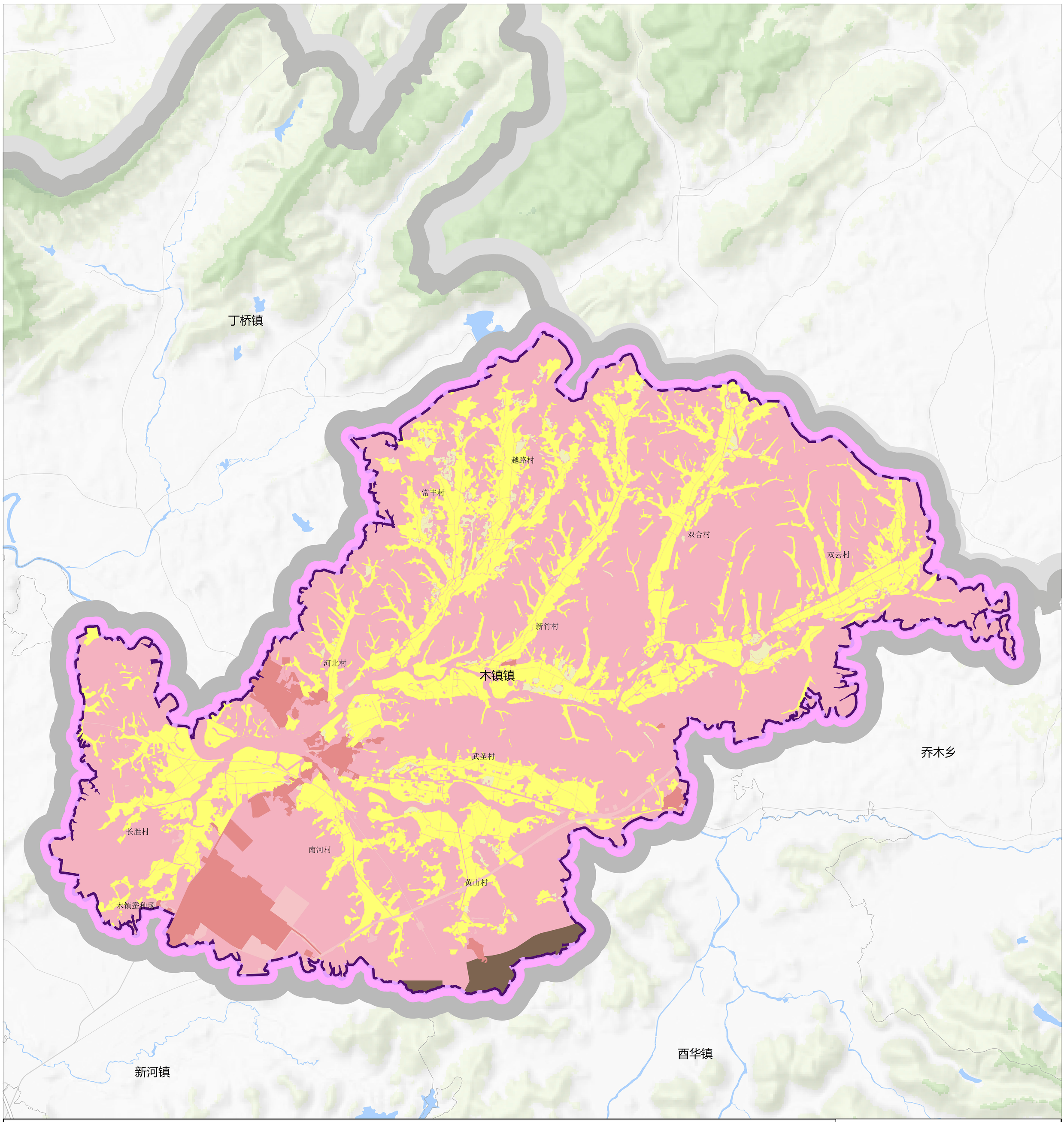

图例

- 城镇集中建设区
- 生态保护区
- 生态控制区
- 农田保护区
- 乡村发展区
- 一般农业区
- 村庄建设区
- 矿产能源发展区
- 镇域范围

N

0 500 1,000 2,000 3,000 米

木镇镇人民政府 监制

制图单位：安徽省城乡规划设计院有限公司
池州市规划勘测设计总院有限公司

木镇镇国土空间总体规划(2021—2035年)

镇域国土空间规划控制线图

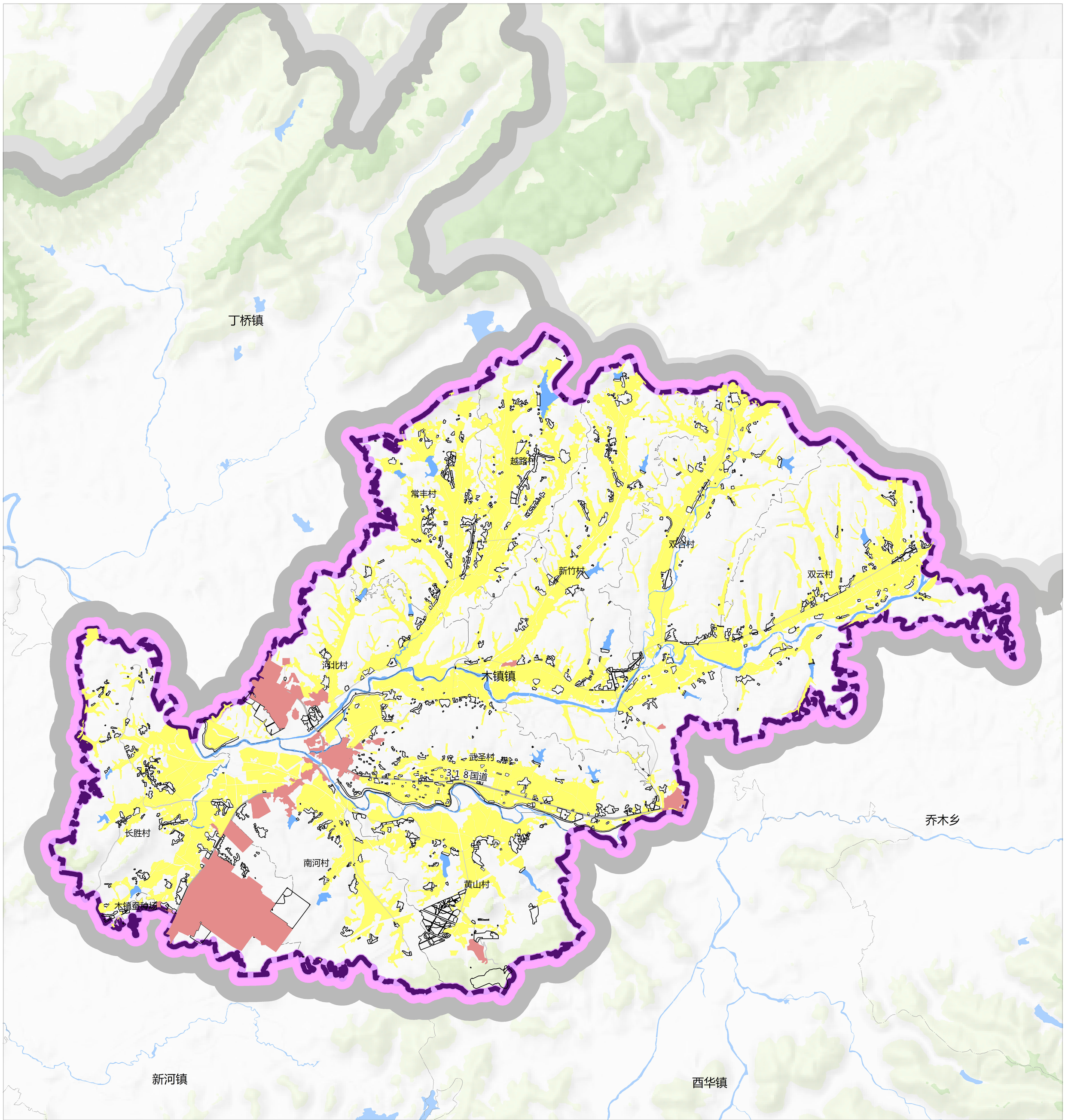

图例

永久基本农田

城镇开发边界

镇域范围

生态保护红线

村庄建设边界

N

0 500 1,000 2,000 3,000 米

木镇镇人民政府 监制

制图单位：安徽省城乡规划设计院有限公司
池州市规划勘测设计总院有限公司

木镇镇国土空间总体规划(2021—2035年)

镇域村庄居民点体系布局规划图

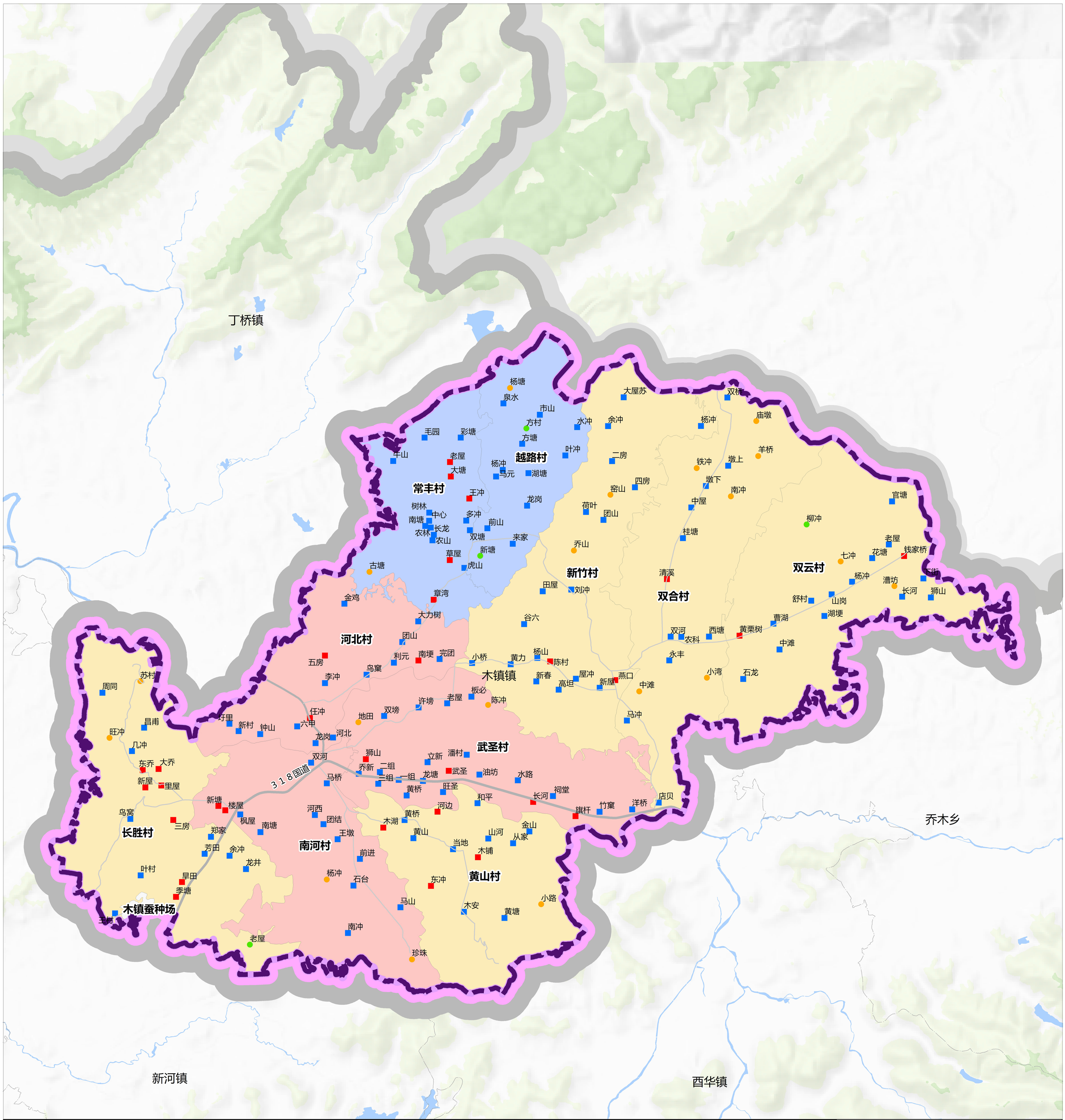

图例

- 提升型
- 收缩型
- 一般保留类
- 集聚提升类
- 撤并型
- 稳定型
- 城郊融合类
- 镇域范围

N

0 500 1,000 2,000 3,000 米

木镇镇人民政府 监制

制图单位：安徽省城乡规划设计院有限公司
池州市规划勘测设计总院有限公司

木镇镇国土空间总体规划(2021—2035年)

镇域综合交通规划图

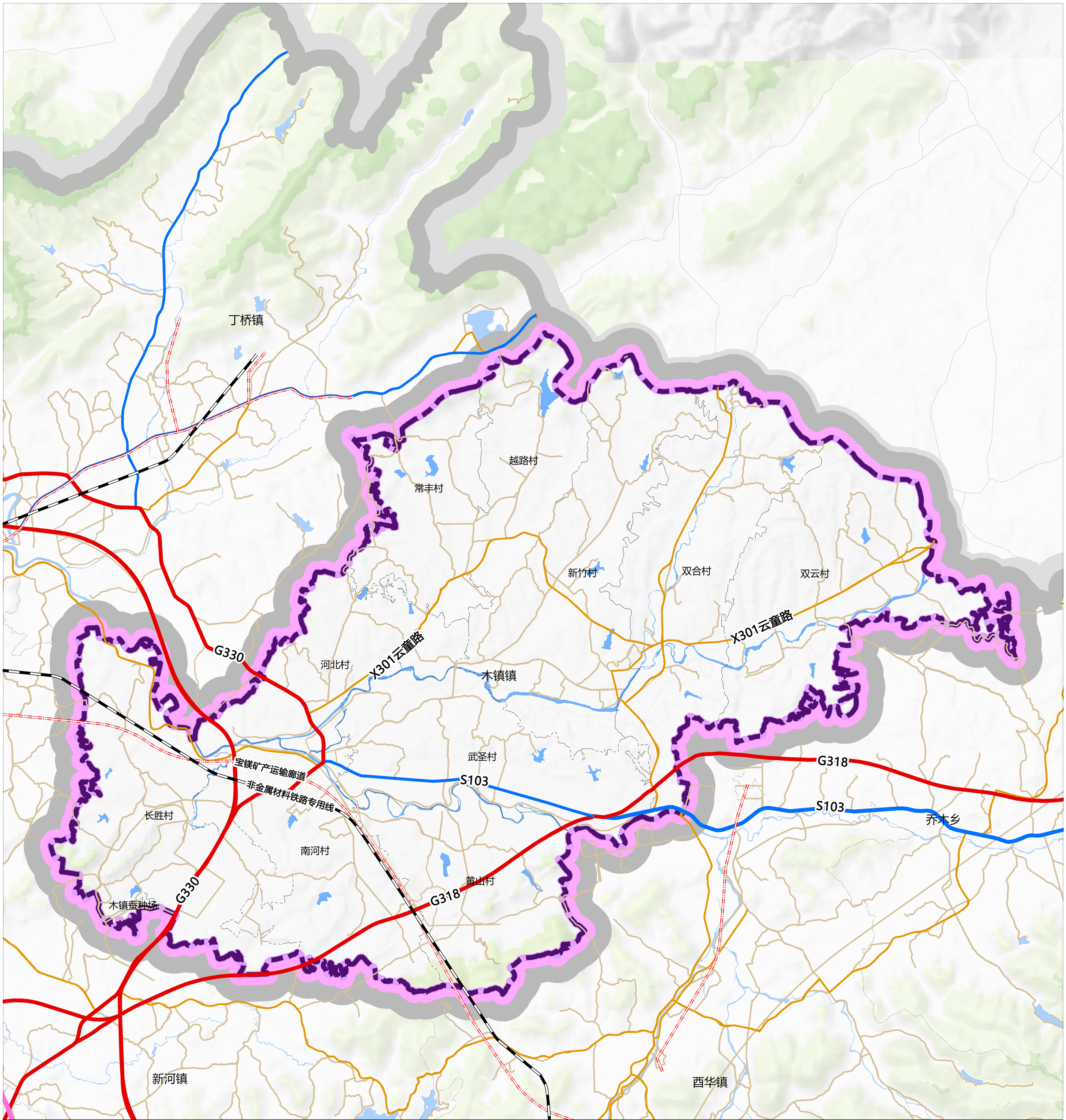

木镇镇人民政府 监制

制图单位：安徽省城乡规划设计院有限公司
池州市规划勘测设计总院有限公司

木镇镇国土空间总体规划(2021—2035年)

镇域历史文化保护与特色风貌规划图

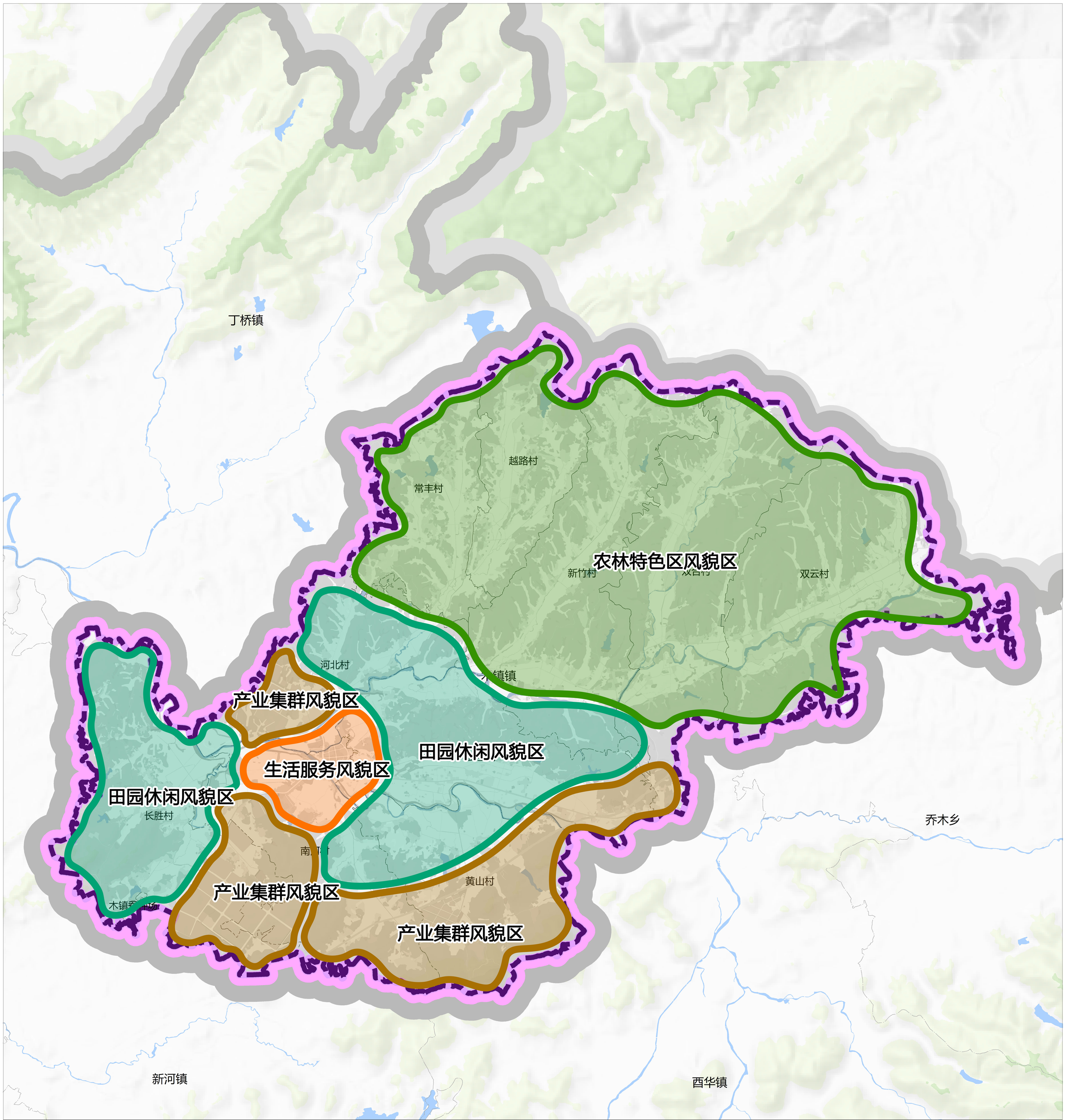

图例

- 农林特色区风貌区
- 生活服务风貌区
- 镇域范围
- 田园休闲风貌区
- 产业集群风貌区

N

0 500 1,000 2,000 3,000 米

木镇镇人民政府 监制

制图单位：安徽省城乡规划设计院有限公司
池州市规划勘测设计总院有限公司

木镇镇国土空间总体规划(2021—2035年)

镇政府驻地空间结构规划图

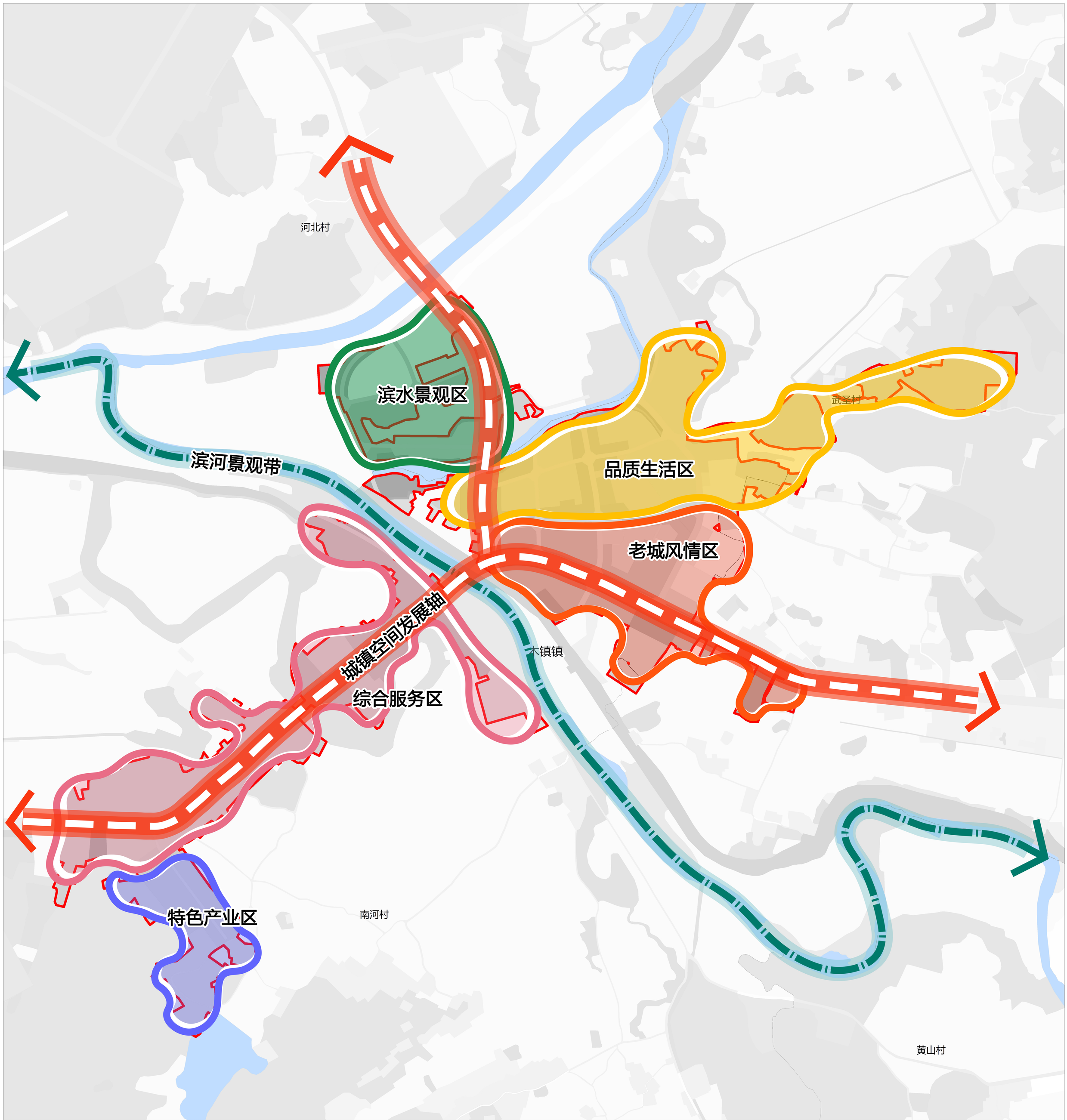

木镇镇人民政府 监制

制图单位：安徽省城乡规划设计院有限公司
池州市规划勘测设计总院有限公司

木镇镇国土空间总体规划(2021—2035年)

镇政府驻地道路交通规划图

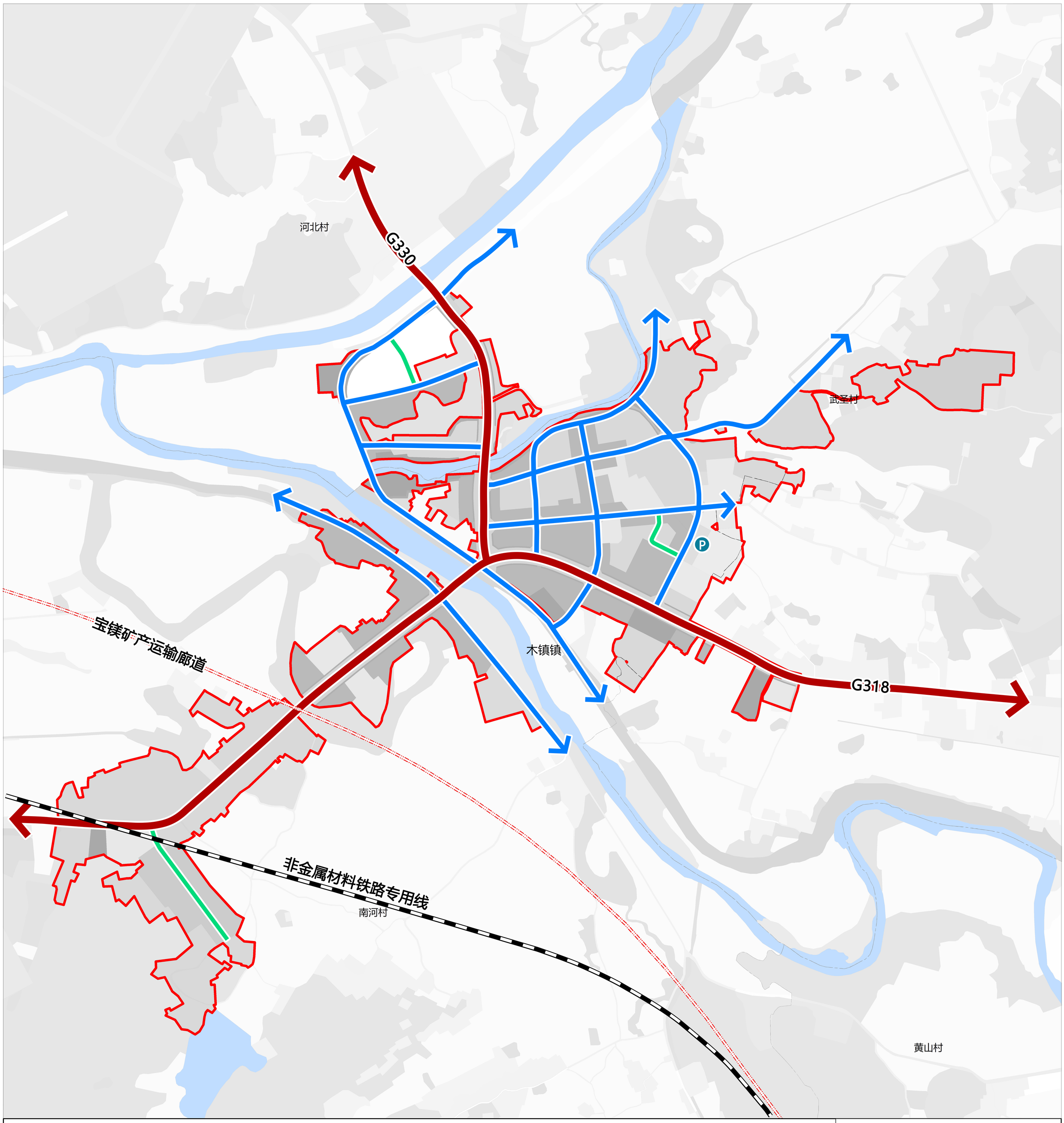

木镇镇人民政府 监制

制图单位：安徽省城乡规划设计院有限公司
池州市规划勘测设计总院有限公司